


Интересные места Челябинской области



Озеро Аракуль и Аракульские Шиханы

Главная достопримечательность этого места, конечно же Шиханы — скалы, сложенные огромными гранитными глыбами.





Аркаим

Аркаим — это древнее укрепленное поселение, которое здесь было за несколько тысяч лет до нашей эры.

Сюда съезжаются различные изотерики, экстрасенсы, шаманы, неформалы, староверы, хиппи. Это то самое место, где свободно можно найти собеседника на темы путей познания жизни, энергии жизни, биополя, ауры человека и всего что с этим связано. Это мекка для медитации. Аркаим — это собрание различных современных арт-объектов и людей, понимающих о чём эти объекты. И конечно же — это место, где сконцентрировано много древних археологических находок.





Большие Аллаки

Святылище «Большие Аллаки» находится недалеко от города Касли, на берегу озера Большие Аллаки. На холме, образованном руинизированной гранитной скалой, расположены останцы гранитных скал, своеобразный «Стоунхендж», созданный художником, под названием Природа. Остатки скал получили название «Каменные палатки». На «Каменных палатках» есть античные рисунки, которые еще надо поискать, в виду того, что время их не пощадило, убавило красок, а ветра подтёрли чёткие контуры.





Карабаш

Этот город в Челябинской области интересен уже тем, что считался/считается (пишут по-разному) самым грязным городом на планете.





Коелгинское месторождение белого мрамора

Коелгинский мраморный карьер — самый крупный мраморный карьер в России. Добыча мрамора чем-то напоминает археологические раскопки.





Коркинский угольный разрез



Коркинский угольный разрез по глубине самый большой в Европе.





Национальный парк «Зюраткуль»

Один из красивейших национальных парков в Челябинской области. На территории парка находится озеро Зюраткуль — единственное высокогорное озеро на западном склоне Южного Урала и множество горных хребтов, в том числе Зюраткуль и Нургуш. Хребет Нургуш является самым высоким в Челябинской области.






dushlik.livejournal.com




dushlik.livejournal.com




Озеро Тургояк

Озеро Тургояк является самым чистым озером в Челябинской области, а в мире, считается, что оно занимает второе место по чистоте после озера Байкал.







Озеро Увильды

Слово «увильды» в переводе с башкирского языка означает «голубая чаша». Озеро на самом деле напоминает гигантскую чашу, наполненную прозрачно-голубой водой. Второе по чистоте в Челябинской области.





dushlik.livejournal.com



dushlik.livejournal.com

Урочище Пороги

Урочище Пороги – один из живописнейших уголков края, расположенный в каньонообразном ущелье глубиной до 300 м и сжат склонами двух хребтов – Чулкова и Уары. Склоны круты, каменисты, покрыты хвойным лесом. Здесь находится гидроэлектростанция, построенная в начале XX века. Самое интересное то, что электростанция до сих пор работает.







В Челябинской области проходит **граница Европы и Азии**, поэтому есть места обозначающие эту границу, одно из таких мест на трассе М5 между городами Миасс и Златоуст.

